

Алде ВИЙГАНД, Л. САВИЦКИЙ, Р. МОКРИК

ОСОБЕННОСТИ ФОРМИРОВАНИЯ ЭКСПЛУАТАЦИОННЫХ РЕСУРСОВ ПОДЗЕМНЫХ ВОД ЭСТОНСКОЙ ССР

Подземные воды в Эстонской ССР являются одним из основных источников водоснабжения городов, промышленных и сельскохозяйственных объектов. Поэтому исследование закономерностей формирования и распределения эксплуатационных ресурсов подземных вод имеет весьма важное значение при разработке мероприятий рационального управления режимом как подземных, так и поверхностных вод.

Впервые региональная оценка эксплуатационных ресурсов подземных вод на рассматриваемой территории была выполнена в начале 60-х годов Управлением геологии ЭССР под методическим руководством ВСЕГИНГЕО. Однако, несмотря на большую научную и практическую ценность выполненной работы, в ней имели место некоторые недостатки, обусловленные методикой работ и недостаточной изученностью условий формирования ресурсов подземных вод. Так, например, в расчетах не были учтены сложные процессы фильтрации, возникающие в результате взаимодействия водоносных комплексов в условиях многослойного строения водовмещающей толщи, а также взаимодействие подземных вод с поверхностными. Вследствие этого отбор потенциальных эксплуатационных ресурсов подземных вод условно заданными водозаборами не является гарантированным и реальным.

В связи с этим возникает необходимость в рассмотрении условий формирования ресурсов подземных вод с новых позиций, основываясь на перспективном плане развития народного хозяйства республики и учете конкретных водопотребителей, а также с привлечением современных методов математического моделирования. Кроме того, за последние 10—15 лет в результате гидрогеологических исследований в геологическом фонде накопился обширный материал нового качества по опыту эксплуатации и разведки подземных вод и изучению подземного стока, позволяющий в значительной мере повысить достоверность расчетов.

С постоянным развитием промышленного и сельскохозяйственного производства, ростом городов и улучшением культурно-бытовых условий населения республики из года в год увеличивается использование пресных подземных вод. Из опыта эксплуатации городских водозаборов известно, что ежегодный прирост потребления подземных вод в Эстонской ССР составляет в среднем 5—10%. Основная нагрузка водоотбора падает на водоснабжение крупных городов — Таллина, Кохтла-Ярве, Пярну, Тарту и др. В целом водопотребление по городам и населенным пунктам Эстонской ССР составляет около 65% от общего потребления. На водоснабжение сельскохозяйственных объектов и ин-

дивидуальных водопотребителей в сельской местности приходится 35%. Средний модуль водопотребления на территории Эстонской ССР составляет около 0,1 л/сек с 1 км². Основная часть водоотбора сконцентрирована в северной части республики и имеет свои особенности формирования эксплуатационных ресурсов подземных вод.

Прогноз эксплуатационных ресурсов подземных вод осуществлялся путем математического моделирования с учетом перспективного водопотребления конкретных водопотребителей. По городам и населенным пунктам потребность рассчитана ГПИ «Эстонпроект», для сельских районов — ЛитНИГРИ, при этом учитывались перспективы развития сельского хозяйства (Иодказис, Мокрик, 1973). Путем математического моделирования с учетом как природных условий, так и особенностей эксплуатации выяснено, что в целом по республике эксплуатационные ресурсы покрывают потребность в хозяйственно-питьевой воде до 2000 г. Обобщенный модуль эксплуатационных ресурсов равняется 0,45 л/сек с 1 км². Весьма острое положение создается в северной части республики, особенно в Таллине, Силламяэ, Нарве, где потребность в воде покрывается и за счет привлечения поверхностных источников водоснабжения.

Применение методов математического моделирования позволило в сложных гидрогеологических условиях рассматриваемого региона определить структуру формирования ресурсов подземных вод при сильно нарушенном их режиме. Основными источниками формирования эксплуатационных ресурсов являются естественные ресурсы, привлекаемые из поверхностных водоемов, и емкостные запасы (рисунок). На территории Эстонской ССР четко выделяются две гидродинамические зоны: верхняя — зона интенсивного водообмена, нижняя — затрудненного водообмена.

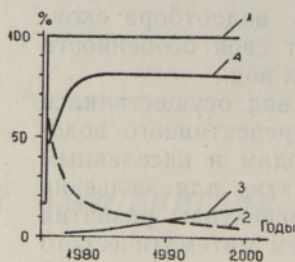
Швянтуйско-старооскольский и силурийско-ордовикский водоносные комплексы приурочены к верхней гидродинамической зоне, и их эксплуатационные ресурсы формируются в основном за счет естественных ресурсов, которые составляют 82—86%. На долю поверхностных вод приходится 11—13% и на сработку емкостных запасов — 3—5% (рисунок, а, б).

В формировании эксплуатационных ресурсов в расчетной схеме заложения водозаборов для лярнуско-силурийского водоносного горизонта на долю естественных ресурсов приходится 77%, поверхностные источники составляют 13% и сработка емкостных запасов — 10% (рисунок, в).

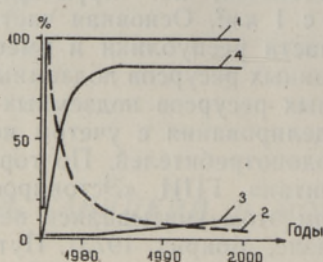
В ордовикско-кембрийском водоносном горизонте, залегающем на относительно больших глубинах, в формировании эксплуатационных ресурсов основную роль играют перетекания через разделяющие слабопроницаемые слои, за счет которых формируется 84% эксплуатационных ресурсов (рисунок, г).

В кембро-вендском водоносном комплексе основная роль в формировании эксплуатационных ресурсов принадлежит притоку со стороны моря. При эксплуатации подземных вод кембро-вендского водоносного комплекса постепенно происходит изменение их качества, вызванное продвижением фронта соленых морских вод к береговым водозаборам. Ориентировочный прогноз скорости движения контура морских вод показывает, что качество пресной воды на береговых водозаборах не изменится еще в течение 25—30 лет. Однако уже сейчас необходимо организовать тщательный контроль за изменением химического состава подземных вод, а также предусмотреть переустройство водозаборов в будущем. Особенностью формирования эксплуатацион-

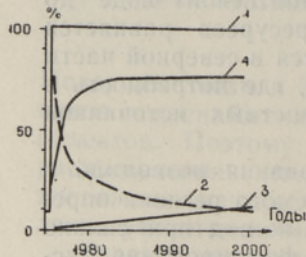
а) Швянтуйско-старооскольский водоносный комплекс



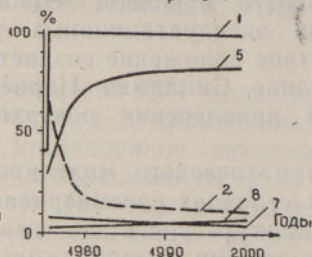
б) Силурийско-ордовикский водоносный комплекс



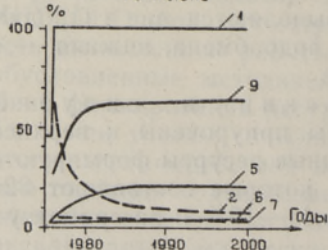
в) Пярнуско-силурийский водоносный комплекс



г) Ордовикско-кембрийский водоносный горизонт



д) Кембро-вендский водоносный комплекс



Балансовые графики эксплуатационных ресурсов подземных вод Эстонской ССР.

1 — суммарный дебит водозаборов, 2 — кривая сработки емкостных запасов, 3 — питание за счет поверхностных вод, 4 — привлекаемые естественные ресурсы, 5 — площадное перетекание сверху, 6 — перетекание из погребенных долин, 7 — боковой приток, 8 — площадное перетекание снизу, 9 — естественные запасы, замещаемые морскими водами.

ных ресурсов этого комплекса является перетекание из погребенных долин в прибрежной морской полосе, которое также существенно изменяет химический состав воды и отражается на положении уровней (рисунок, д).

Специфику формирования эксплуатационных ресурсов подземных вод необходимо учитывать в процессе их потребления и при планировании мероприятий по охране вод от истощения и загрязнения. Так, для верхней зоны, особенно в пределах распространения трещинно-карстовых вод, при централизованных водозаборах необходимо предусматривать специальные зоны санитарной охраны, ограничивать строительство объектов, потенциально загрязняющих подземные воды. На данном этапе необходима также организация режимной сети на четвертичном, швянтуйско-старооскольском и силурийско-ордовикском водоносных комплексах с целью изучения загрязнения подземных вод пестицидами, фенолами и другими сточными продуктами.

Таким образом, исследования ресурсов подземных вод могут послужить основой для разработки генеральной схемы комплексного использования их в пределах рассматриваемого региона, а также при планировании поисково-разведочных работ и технико-экономическом обосновании организации режимно-наблюдательной сети республики.

ЛИТЕРАТУРА

Иодказис В. И., Мокрик Р. В. Методика систематизации исходной гидрогеологической информации и легенда комплекса карт для региональной оценки эксплуатационных запасов подземных вод. — В кн.: Мат. межреспубликанского семинара «Региональные вопросы оценки эксплуатационных запасов пресных подземных вод Прибалтийского артезианского бассейна», Вильнюс, 1973, с. 74—90.

Управление геологии
Совета Министров ЭССР

Поступила в редакцию
29/III 1979

Литовский научно-исследовательский
геологоразведочный институт

Alide VIIGAND, L. SAVITSKI, R. MOKRIK

**PÕHJAVEE TARBEVARUDE KUJUNEMISE ISEÄRASUSED
EESTI NSV-s**

Matemaatiline modelleerimine võimaldas määrata vaadeldud ala keerulistes hüdrogeoloogilistes tingimustes põhjavee tarbevarude kujunemist tugevalt rikutud põhjaveerežiimi puhul.

Peamisteks tarbevarude moodustajateks on põhjavee looduslikud ressursid, pinna-veed ja staatilised varud. Intensiivse veevahetuse võõs kujunevad tarbevarud põhiliselt looduslikest ressurssidest, pinnavesi ja staatilised varud moodustavad vaid 3—13%. Ordoviitsiumi—kambriumi veehorisondi tarbevarudest moodustub 84% ülemistest põhjaveekihtidest pärinevast veest. Kambriumi—vendi põhjaveekompleksi tarbevarude moodustumises on põhiline osa mere poolt tuleval juurdevoolul. Intensiivse tarbimise korral mage põhjavesi asendub järk-järgult soolase mereveega. Rannikualal võtab tarbevarude moodustamisest osa mattunud orgudest tulev vesi, mistõttu muutub oluliselt põhjavee keemiline koostis.

Alide VIIGAND, L. SAVITSKI, R. MOKRIK

**PECULIARITIES IN THE FORMATION OF EXPLOITABLE UNDERGROUND
WATER RESOURCES IN THE ESTONIAN SSR**

Mathematical modelling enabled to determine the formation of exploitable underground water resources of this region, which proceeded under complicated hydrological conditions that often resulted in serious disturbances of the underground water regime.

The principal exploitable water resources are represented by natural underground waters, surficial waters and statical stores. In the zones of an intense water exchange, the exploitable water resources are mainly formed by the natural water stock; surficial waters and statical stores constitute but 3—13% of the total resources.

In case of the Ordovician—Cambrian water horizon, 84% of exploitable resources are formed by water coming from the uppermost strata of underground waters. In the region of the Cambrian—Vendian complex of underground water, however, the main portion of exploitable resources is derived from the flow coming from the sea. In case of an intense water consumption, the fresh underground water is gradually replaced by salty sea-water. In the littoral area, the water coming from the buried valleys contributes a share in the formation of exploitable water resources, in which case the chemical composition of underground waters undergoes considerable changes.

УДК 551.732(474.2)

Минералогическая и палеонтологическая характеристика созлаской свиты. Менс К. — Изв. АН ЭстССР. Геология, 1979, т. 28, № 4, с. 125—132 (рез. эст., англ.)

Систематизированы данные минералогического исследования крупноалевритовой и тонкопелитовой фракций алевритов созлаской свиты по кернам 9 буровых скважин в Западной Эстонии. По минеральному составу, строению и залеганию отложений, а также по комплексу микрофоссилий (акри-тарх) подтверждается принадлежность созлаской свиты к айсчяйской серии. Рис. 3. Библ. 8 назв.

УДК 551.733.12 : 565.33(474.5)

Прослеживание кейлаского горизонта среднего ордовика в разрезах Восточной Литвы по остракодам. Сидаравичене Н. — Изв. АН ЭстССР. Геология, 1979, т. 28, № 4, с. 133—139 (рез. эст., англ.)

Приводятся результаты изучения остракод по разрезам отложений идавверского, йухвиского и кейлаского горизонтов в скв. Ляляй, Вирбалишкис, Друкшяй и Паукшяй, расположенных на востоке Литвы в пределах Средне-Литовского прогиба. В разрезах скв. Друкшяй, Ляляй и Вирбалишкис обнаружен кейлаский комплекс остракод, что опровергает ранее высказанное автором мнение об общности остракодовой фауны идавверского, йухвиского и кейлаского горизонтов Литвы. Предполагается наличие перерыва в осадконакоплении на границе кейлаского и оандуского горизонтов Восточной Литвы. Рис. 4. Библ. 8 назв.

УДК 563.67

Морфология и возраст *Halysites catenularius* (Linnaeus). Клааманн Э. — Изв. АН ЭстССР. Геология, 1979, т. 28, № 4, с. 140—144 (рез. эст., англ.)

На основе изучения неотипа и ревизии хализитид силура о. Готланд приводится описание типового вида рода *Halysites*. Стратиграфическое распространение вида ограничивается лландоверийским ярусом, откуда происходят как находки на о. Готланд (нижние мергели Висбю), так и синонимичных видов из других районов. Рис. 2. Табл. 1. Библ. 16 назв.

УДК 551.332.26(474.2)

Распространение и условия залегания озерно-ледниковых глинистых отложений Южной Эстонии. Саарсе Л. — Изв. АН ЭстССР. Геология, 1979, т. 28, № 4, с. 145—151 (рез. эст., англ.)

Приведена схема распространения озерно-ледниковых песчано-глинистых отложений Южной Эстонии и дана характеристика отдельных литоморфогенетических типов глинистых отложений. Подчеркивается, что на наиболее низком уровне залегают приледниковые отложения (от 30 до 130 м над уровнем моря). Внутрiledниковые глинистые отложения занимают весьма высокие гипсометрические уровни (от 70 м на Сакалаской до 318 м на Хааньяской возвышенности). Межхолмовые глинистые отложения, заполняющие котловины и гляциодепрессии, занимают промежуточное гипсометрическое положение между при- и внутрiledниковыми типами отложений. Доказано, что условия залегания озерно-ледниковых глинистых отложений в Южной Эстонии разнообразны и сложны. Приведены некоторые данные и о более древних озерно-ледниковых глинистых отложениях этого района. Рис. 4. Библ. 10 назв.

УДК 531.794(261.24—261.26)

Биостратиграфическая характеристика донных отложений центрального и южного районов Балтики. Блажчишин А., Давыдова Н., Кессел Х. — Изв. АН ЭстССР. Геология, 1979, т. 28, № 4, с. 152—159 (рез. эст., англ.)

Изучены 2 колонки донных отложений Балтики: одна из глубоководного района Гданьской бухты, другая из северной части Восточно-Готландской впадины. Даны литологическая характеристика, стратификация и датирование донных отложений на основании спорово-пыльцевого анализа. По видовому составу и количественному содержанию диатомовых выяснены палеоэкологические условия разновозрастных водоемов Балтики и гидродинамические особенности процессов осадконакопления в глубоководных впадинах бассейна. Рис. 3. Библ. 4 назв.

УДК 556.382 : 556.072 (474.2)

Особенности формирования эксплуатационных ресурсов подземных вод Эстонской ССР. Вийганд А., Савицкий Л., Мокрик Р. — Изв. АН ЭстССР. Геология, 1979, т. 28, № 4, с. 160—163 (рез. эст., англ.)

Дается краткий обзор формирования эксплуатационных ресурсов подземных вод по отдельным водоносным горизонтам и комплексам на основе результатов математического моделирования. Рис. 1. Библ. 1 назв.